

ПАСПОРТ ДОСТУПНОСТИ ОБЪЕКТА СОЦИАЛЬНОЙ ИНФРАСТРУКТУРЫ

№ 1

"11" декабря 2020г.

1. Общие сведения об объекте

- 1.1. Вид (наименование) объекта Муниципальное автономное общеобразовательное учреждение города Новосибирска «Средняя общеобразовательная школа № 215 имени Д.А. Бакурова» (МАОУ СОШ № 215)
- 1.2. Полный почтовый адрес объекта 630120 г. Новосибирск, ул. Титова, 242/1, телефон / факс 8 (383) 349-98-05, e-mail: sch_215_nsk@nios.ru
- 1.3. Сведения о размещении объекта: отдельно стоящее здание 4 этажей, 20016 м², наличие прилегающего земельного участка 24767 м²
- 1.4. Год постройки здания 2019, последнего капитального ремонта _____
- 1.5. Дата предстоящих плановых ремонтных работ: текущего 2020, капитального _____

Сведения об организации, расположенной на объекте

- 1.6. Название организации (учреждения) (полное юридическое наименование - согласно Уставу, краткое наименование) Вид (наименование) объекта Муниципальное автономное общеобразовательное учреждение города Новосибирска «Средняя общеобразовательная школа № 215 имени Д.А. Бакурова» (МАОУ СОШ № 215)
- 1.7. Юридический адрес организации (учреждения), телефон, e-mail 630120 г. Новосибирск, ул. Титова, 242/1, телефон / факс 8 (383) 349-98-05, e-mail: sch_215_nsk@nios.ru
- 1.8. Основание для пользования объектом (оперативное управление, аренда, собственность) аренда
- 1.9. Вышестоящая организация (наименование) Департамент образования мэрии города Новосибирска
- 1.10. Адрес вышестоящей организации, другие координаты (полный почтовый адрес, телефон, e-mail) 630099, г. Новосибирск, Красный проспект, 34, т 8 (383) 227-45-00, e-mail: uo@admnsk.ru

2. Характеристика деятельности организации на объекте (по обслуживанию населения)

- 2.1. Сфера деятельности: образование
- 2.2. Категории обслуживаемого населения по возрасту: дети
- 2.5. Виды услуг образовательные,
- 2.6. Форма оказания услуг: на объекте
- 2.7. Плановая мощность: посещаемость (количество обслуживаемых в день) 2436 чел., вместимость 1100 чел.

3. Состояние доступности объекта



- 3.1. Путь следования к объекту пассажирским транспортом (описать маршрут движения с использованием пассажирского транспорта) остановка "Микрорайон Чистая Слобода"; авт. № 39, 43, 55, 57; марш. такси № 18; трам. № 2, 8; наличие адаптированного пассажирского транспорта к объекту: низкопольные трамваи 5 ед.
- 3.2. Путь к объекту от ближайшей остановки пассажирского транспорта:
 - 3.2.1. Расстояние до объекта от остановки транспорта 180 метров
 - 3.2.2. Время движения (пешком) 5 минут
 - 3.2.3. Наличие выделенного от проезжей части пешеходного пути (тротуар)
 - 3.2.4. Перекрестки: нерегулируемые; регулируемые, со звуковой сигнализацией, таймером; нет
 - 3.2.5. Информация на пути следования к объекту: акустическая, тактильная, визуальная; школу видно с остановки.
 - 3.2.6. Перепады высоты на пути (съезды с тротуара): есть, нет
Их обустройство для инвалидов на коляске: да, нет (описать) стандартные тротуарные съезды.







3.3 Организация доступности объекта для инвалидов – форма обслуживания







№№ п/п	Категория инвалидов (вид нарушения)	Вариант организации доступности объекта (формы обслуживания)*
1.	Все категории инвалидов и МГН	
	<i>в том числе инвалиды:</i>	
2	передвигающиеся на креслах-колясках	ДП
3	с нарушениями опорно-двигательного аппарата	ДП
4	с нарушениями зрения	ВНД
5	с нарушениями слуха	ДУ
6	с нарушениями умственного развития	ДЧ

* - указывается один из вариантов: «А», «Б», «ДУ», «ВНД»

3.4 Состояние доступности основных структурно-функциональных зон

№№ п/п	Основные структурно-функциональные зоны	Состояние доступности, в том числе для основных категорий инвалидов**	Приложение	
			№ на плане	фото
1	Территория, прилегающая к зданию (участок)	ДВ	01, 02	
2	Вход (входы) в здание	ДВ	03, 04, 05	

				
3	Путь (пути) движения внутри здания (в т.ч. пути эвакуации)	ДВ	06, 07, 08, 09, 10	    

4	Зона целевого назначения здания (целевого посещения объекта)	ДВ	11	
5	Санитарно-гигиенические помещения	ДВ	12, 13	 
6	Система информации и связи (на всех зонах)	ДУ	14, 04	  

** Указывается: ДП-В - доступно полностью всем; ДП-И (К, О, С, Г, У) – доступно полностью избирательно (указать категории инвалидов); ДЧ-В - доступно частично всем; ДЧ-И (К, О, С, Г, У) – доступно частично избирательно (указать категории инвалидов); ДУ - доступно условно, ВНД - недоступно

3.5. ИТОГОВОЕ ЗАКЛЮЧЕНИЕ о состоянии доступности объекта социальной инфраструктуры:
ДП-И (кроме С, Г)

4. Управленческое решение:

4.1. Рекомендации по адаптации основных структурных элементов объекта:

N п/п	Основные структурно- функциональные зоны	Рекомендации по адаптации объекта (вид работы) <***>			
		не нуждается (доступ обеспечен)	ремонт (текущий, капитальный); оснащение оборудованием	индивидуальное решение с техническими средствами реабилитации	технические решения невозможны - организация альтернативной формы обслуживания
1	2	3	4	5	6
1.	Территория, прилегающая к зданию (участок)		Приобретение технических средств адаптации: - Указатель пути движения - знак «стоянка для инвалидов»; - Дорожная подсветка (фонари, кабель) Ремонт: - Установка знака «стоянка для инвалидов»; - установка указателей пути движения - установка подсветки пути движения на высоте 0,3 – 0,4 м.		
2.	Вход (входы) в здание	не нуждается (доступ обеспечен)			
3.	Путь (пути) движения внутри здания, включая пути эвакуации	не нуждается (доступ обеспечен)			
4.	Зона целевого назначения здания	Не нуждается			
5.	Санитарно- гигиенические помещения	Не нуждается			
6.	Система информации и связи (на всех зонах)		Приобретение технических средств адаптации: - тактильная информационная мнемосхема, - Стационарная индукционная петля, - Знаки, выкошенные рельефно-точечным шрифтом «Брайля». Ремонт:		

			- установить таблички выполненные шрифтом Брайля с информацией о предоставлении услуги, в том числе об идентификации кабинетов; - Установка стационарной индукционной петли - справа по ходу движения на удалении 3-5 м от входа установить информационную мнемосхему (тактильную схему движения).		
7.	Пути движения к объекту (от остановки транспорта)	Не нуждается			

<***> Указываются конкретные рекомендации по каждой структурно-функциональной зоне.

4.2. Период проведения работ 2020 – 2030 г. По мере выделения финансовых средств. в рамках исполнения Федеральной программы «Доступная среда».

4.3. Ожидаемый результат (по состоянию доступности) после выполнения работ по адаптации объекта ДП-В

4.4. Для принятия решения

- требуется согласование общественной организации инвалидов
- имеется заключение уполномоченной организации о состоянии доступности объекта социальной, транспортной и инженерной инфраструктуры

(Анкета обследования доступности для инвалидов и других маломобильных групп населения от 11.12.2020 г. составлена Кировской Местной Организацией Всероссийского Общества Инвалидов – Уполномоченным органом Центра Экспертизы и Сертификации Всероссийского Общества Инвалидов «Мир доступный для всех» в соответствии с СП 59.13330.2012, на основании которой МАОУ СОШ № 215 разработан «План адаптации для инвалидов и других маломобильных групп населения на 2020 – 2030 г.»)

5. Паспорт сформирован на основании: Анкеты обследования объекта: № 34/2020 от 11.12.2020 г.

Руководитель рабочей группы

директор  А.А. Шурина,
(Должность, подпись, Ф.И.О.)

Согласовано

Представитель общественной организации инвалидов

(Должность, подпись, Ф.И.О.)

ПРЕДСЕДАТЕЛЬ
ОО «КМО ВОИ»
КОЛЕГОВ Е. Г.